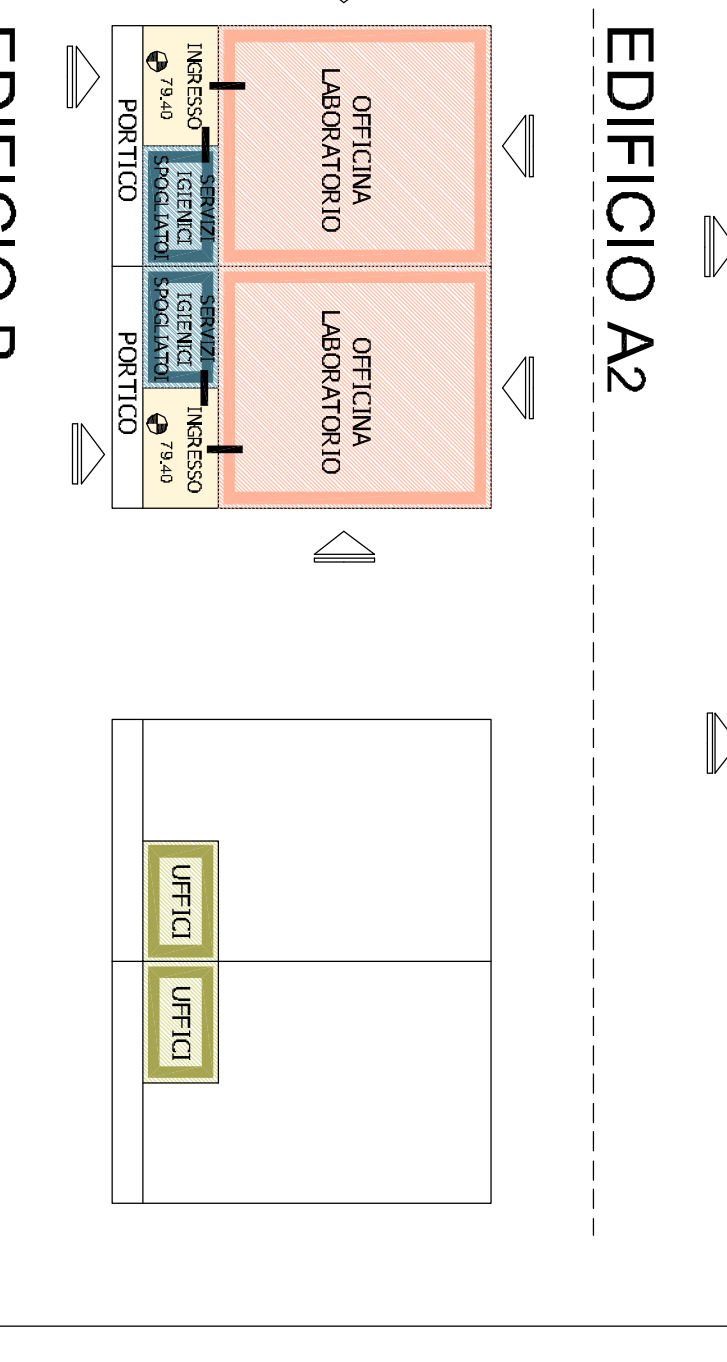
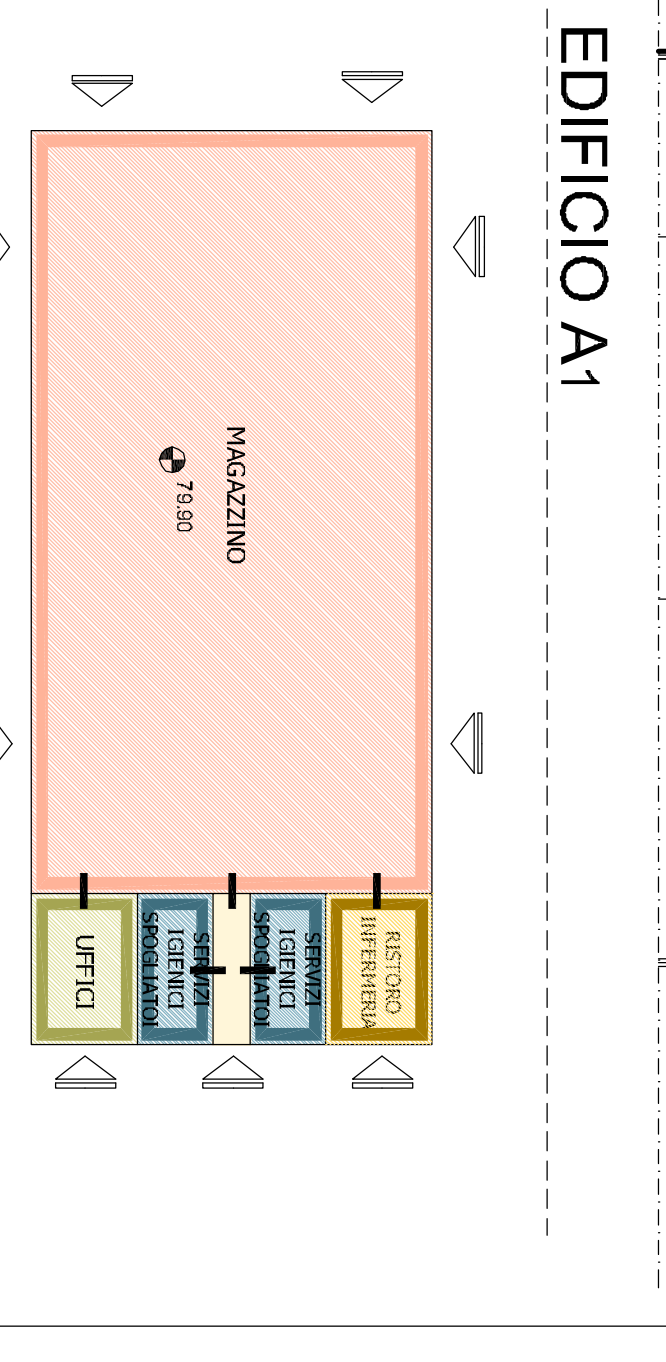
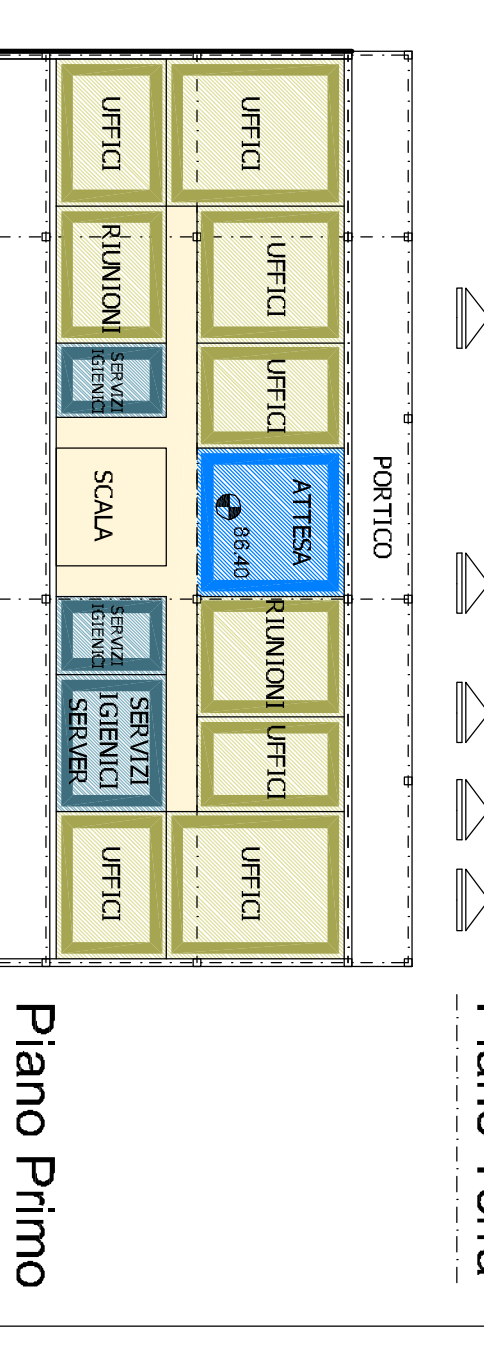


LEGENDA

- AREA DI GALLEGGIAMENTO ovvero l'area entro la quale possono essere spostati o accorpati gli edifici A1 e A2 (L.90/99) A 150m DALLA STRADA DEL Fiume ARNO)
- FOSSO CAMPESTRE CON CORRIDOIO ECOLOGICO
- PASOGIA DI CONSERVAZIONE EDI MIGLIORAMENTO DELL'ATTUALE IMPIANTO DIRETTIVA SCHEMA AMBITO 7 (MUSELO DEL PTI-P44)
- SAUX ALBA
- QUERCUS CENIS
- POPULUS NIGRA "varietà depressa"
- ALNUS GLUTINOSA
- ACER CAMPESTRE
- ACER CAMPESTRE
- CARPINUS SEMPERVIRENS "yunnanensis"
- ABUTILUS LINEO
- LABRIS NUBIS
- ACER PLATANOIDES "Crimson King"
- ACER PLATANOIDES "Columare"
- CARPINUS SEMPERVIRENS "yunnanensis"
- QUOTA CAPOSALDO +78,74 s.l.m.

SCHEMA DELLE DESTINAZIONI D'USO



NB - Le quote di progetto e in prospetto sono riferite al CAPOSALDO posto a quota s.l.m. +78,74

