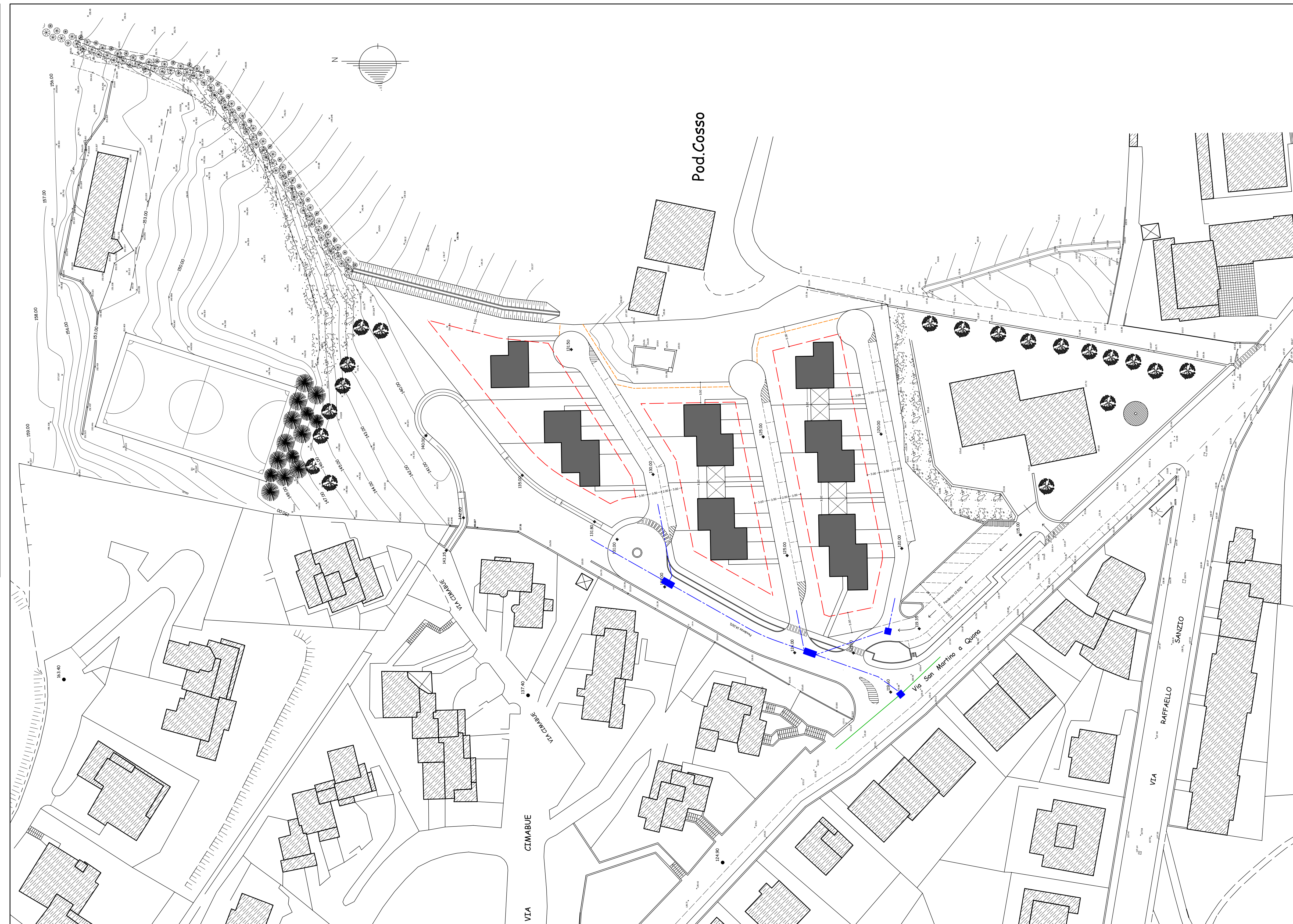



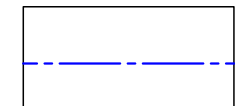


COMUNE DI PONTASSIEVE

PIANO ATTUATIVO AI SENSI DELL'ART.65 LR 1/2005
E ARTT.62-63 DEL REGOLAMENTO URBANISTICO
DEL COMPARTO DENOMINATO "IL COSSO P-10"
POSTO NEL CAPOLUOGO, VIA S. MARTINO A QUONA

COMMITTENTE: AZIENDA AGRICOLA BALBI		DATA: 13 ottobre 2016
TAV. OU-5	OGGETTO: PLANIMETRIA GENERALE STATO DI PROGETTO CON SCHEMA TELECOM	SCALA: 1:500
 ARCHITETTURA - INGEGNERIA IMPIANTISTICA - CONSULENZE Via Arantina 2/g 50065 Pontassieve (FI) tel. 055 8367114 Fax 055 8367174 - e-mail: info@studiotecnico.net C.F. / P.IVA 03470080486		PROGETTISTA: Architetto Laura Bati Architetto Monica Bati
COLLABORATORI: Geom. Simone Raggioli		
N.	REVISIONI	FIRMA DATA



LEGENDA

- TELECOM**
-  LINEA TELECOM ESISTENTE
 -  LINEA TELECOM DI PROGETTO COSTITUITA DA DUE TUBI CORRUGATI (HDPE) Ø125 DI TIPO STRUTTURALE - BLU RAL 5002
 -  POZZETTO MODULARE IN CLS 40x76 (luce netta) CON CHIUSINO IN GHISA SFEROIDALE A 2 COPERCHI TRIANGOLARI D400
 -  POZZETTO MODULARE IN CLS 125x80 (luce netta) A NORMA TELECOM ITALIA CON CHIUSINO IN GHISA SFEROIDALE MODELLO 60x120 D400 A 4 COPERCHI TRIANGOLARI

