

COMUNE DI PONTASSIEVE

PIANO ATTUATIVO AI SENSI DELL'ART.65 LR 1/2005
E ARTT.62-63 DEL REGOLAMENTO URBANISTICO
DEL COMPARTO DENOMINATO "IL COSSO P-10"
POSTO NEL CAPOLUOGO, VIA S. MARTINO A QUONA

COMMITTENTE: AZIENDA AGRICOLA BALBI DATA: 13 ottobre 2016

TAV. OU-7 OGGETTO: PARTICOLARI COSTRUTTIVI NUOVA VIABILITA' SCALA: 1:50




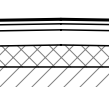

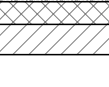

Studio Tecnico Associato
ARCHITETTURA - INGEGNERIA
IMPIANTISTICA - CONSULENZA
Via Aretina 2/3, 50050 Pontassieve (FI) Tel. 055 8367114
Fax 055 8367174 - e-mail: info@stapontassieve.net
C.F. /P.IVA 03470080486

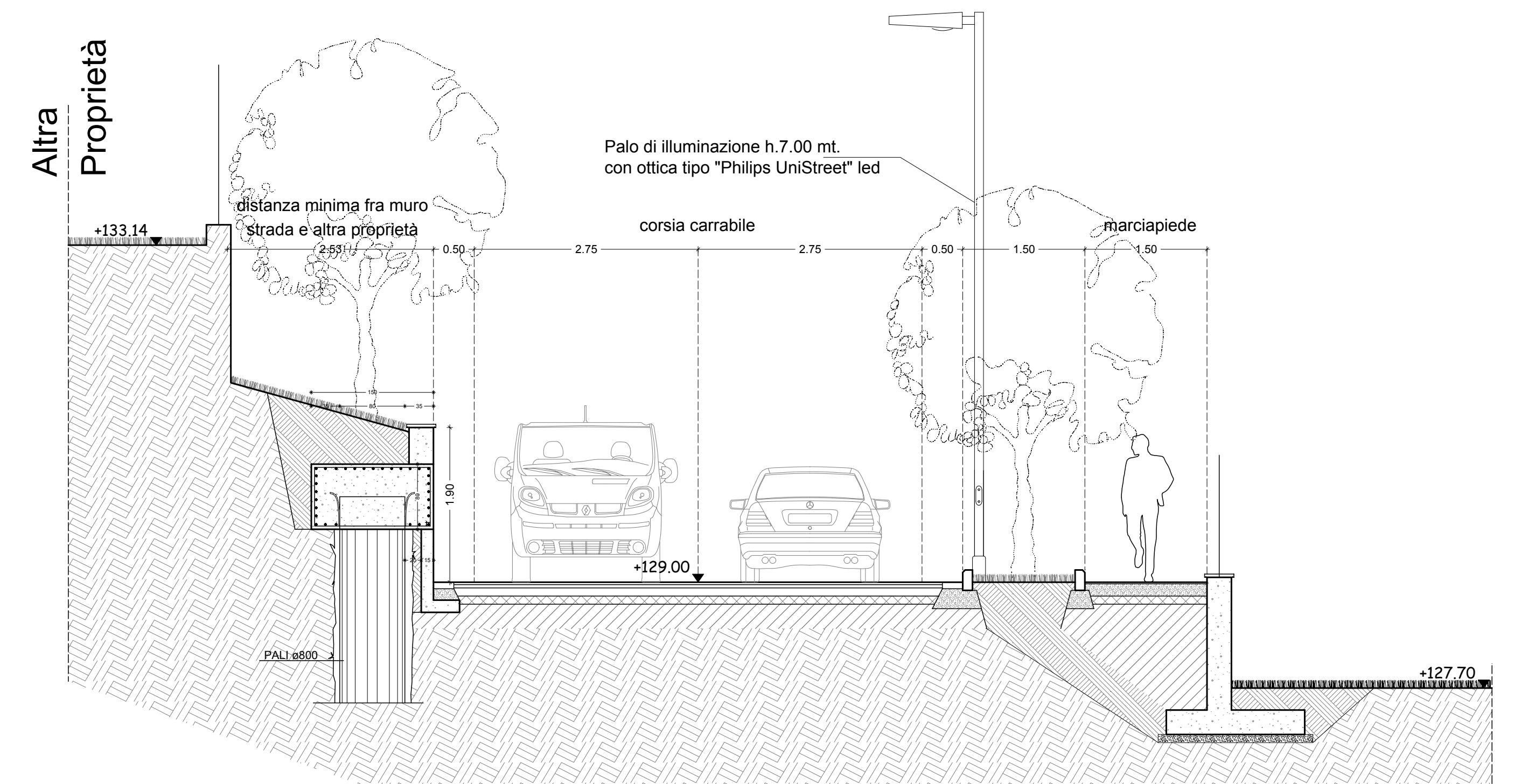
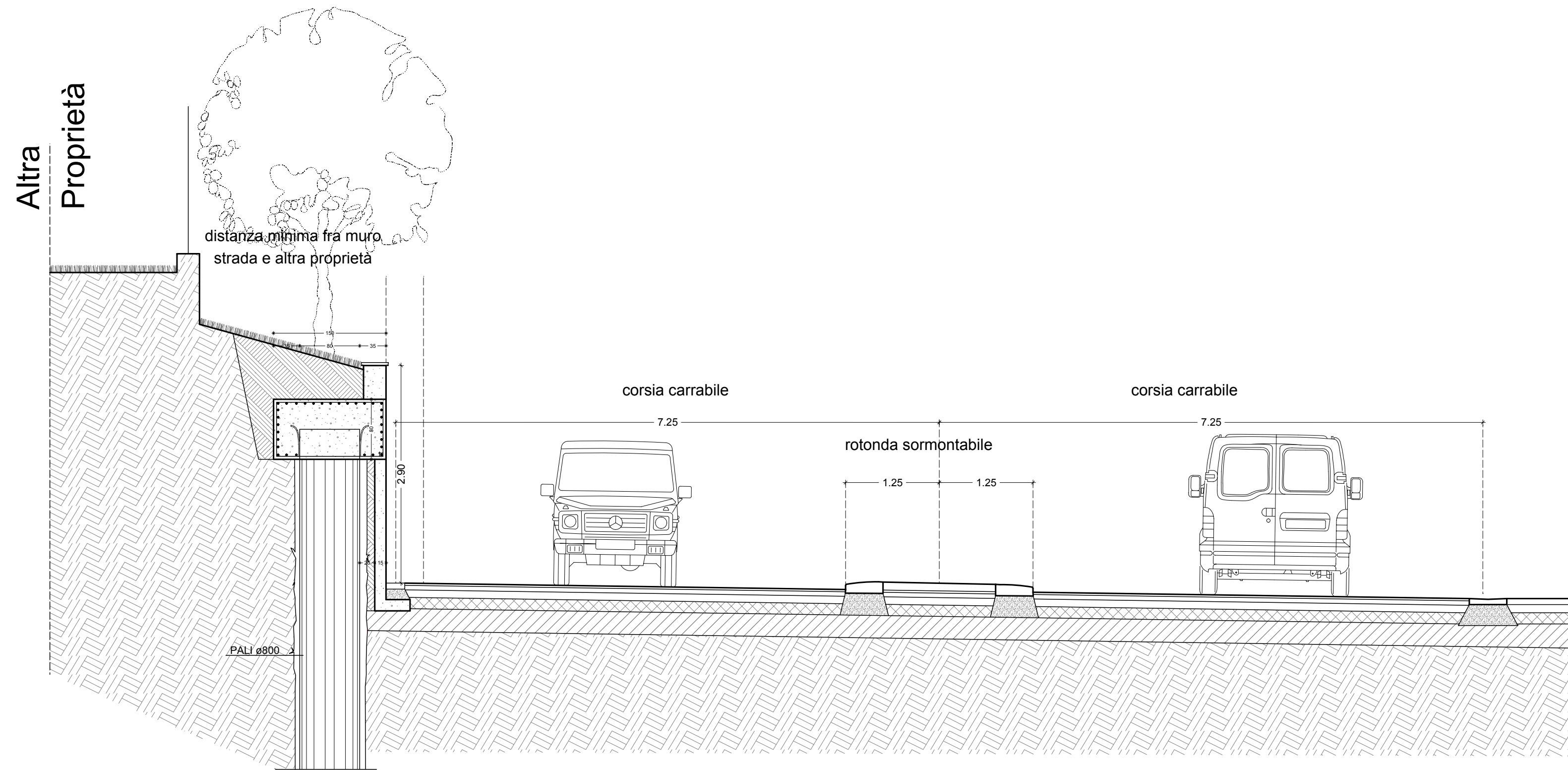
PROGETTISTA:
Architetto
Laura Bati
Architetto
Monica Bati

COLLABORATORI
Geom. Simone Raggioli

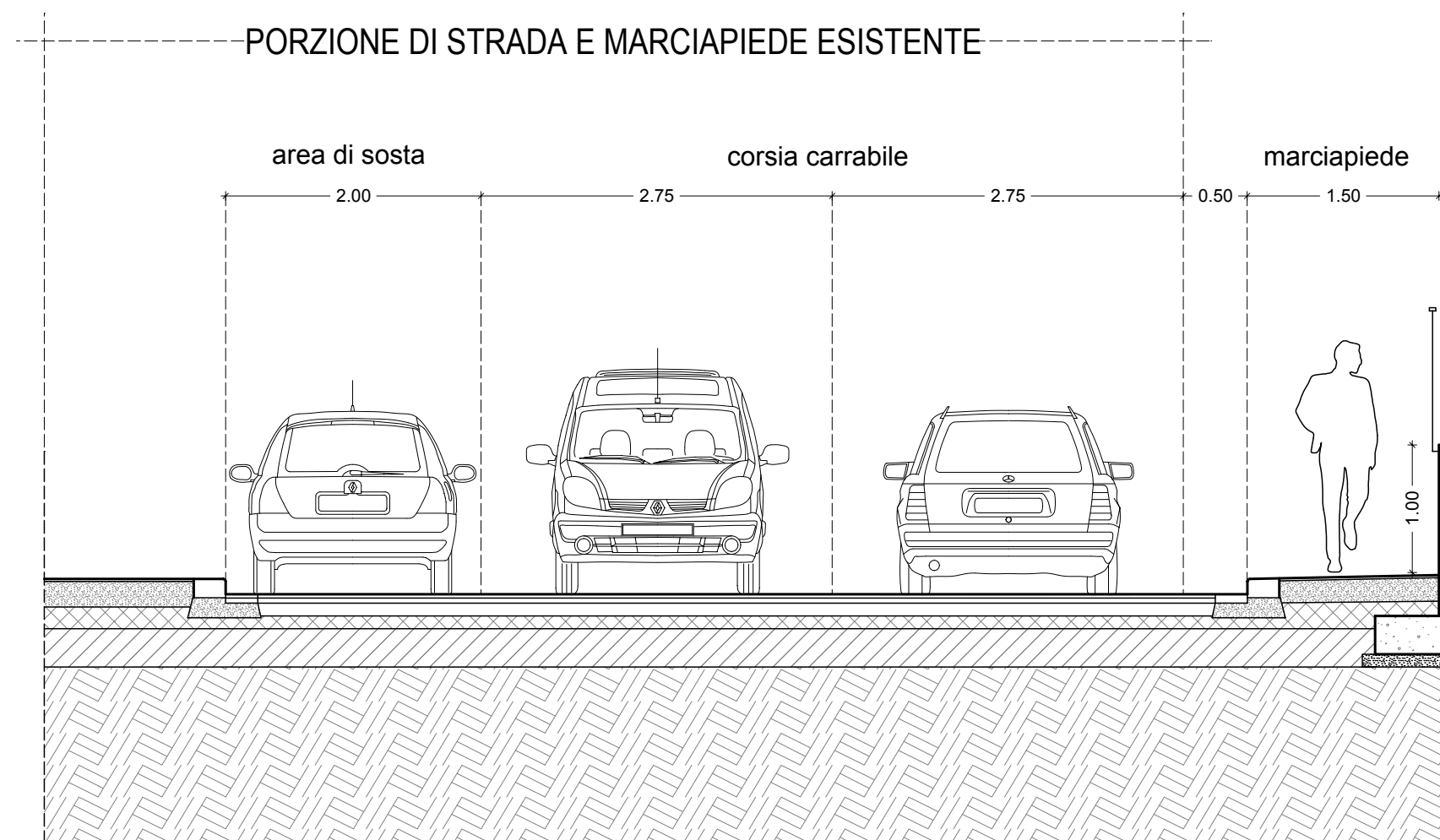
N.	REVISIONI	FIRMA	DATA

LEGENDA

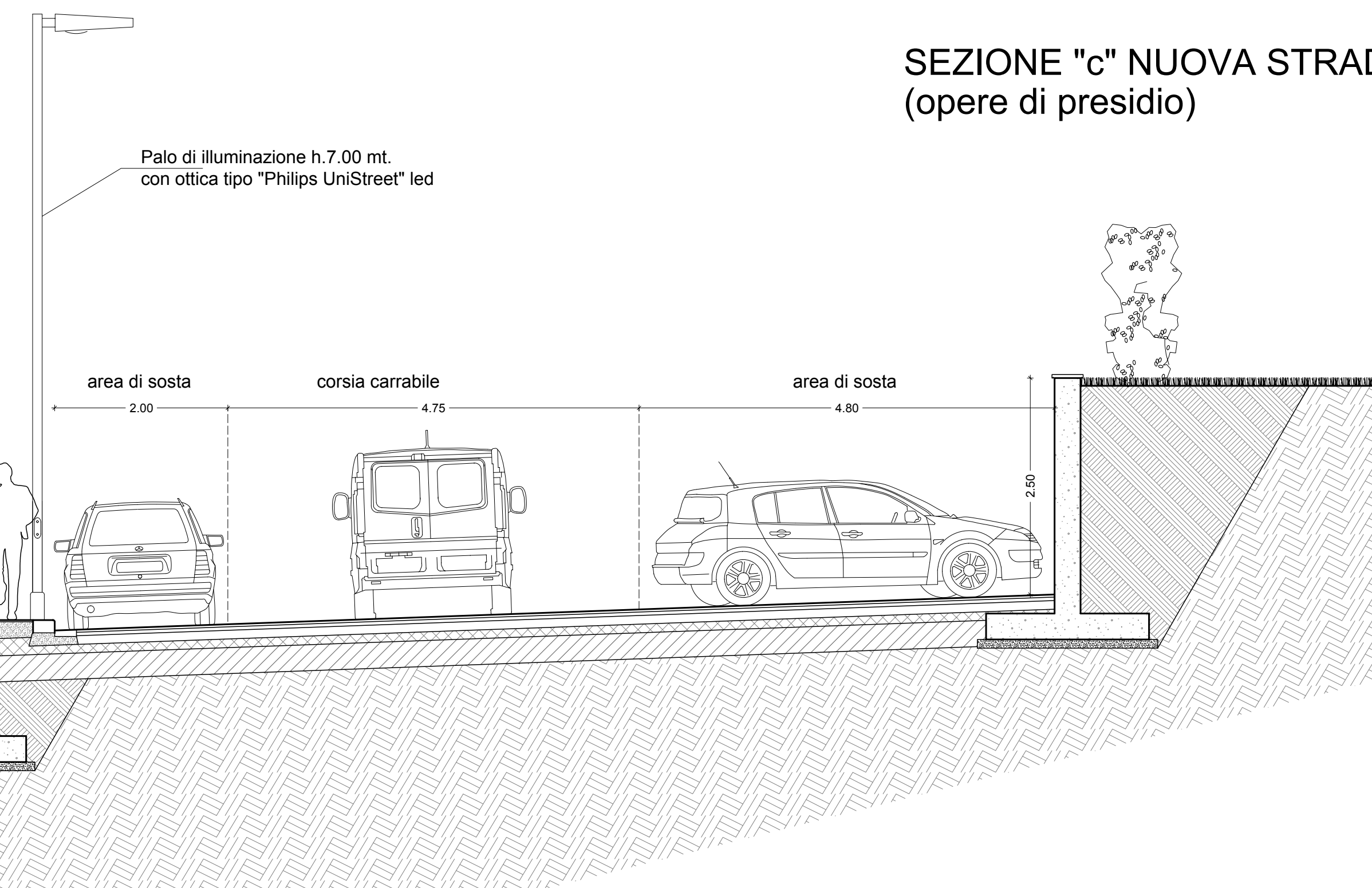
-  LISTA IN CLS VIBRATA MARTELLINATA DIM. 16x25x100 MURATA CON MALTA CEMENTIZIA, POSTA SU FONDAZIONE IN CLS Rck 200
-  ZANELLA PREFABBRICATA IN CLSV A UN PETTO O DUE PETTI 25x50x8x100 MURATA CON MALTA CEMENTIZIA FORNITA DI FONDAZIONE IN CLS Rck 200
-  CORDONATO STRADALE MARTELLINATO DIM. 12x25x100 POSTO IN OPERA SU FONDAZIONE IN CLS RCK200
-  PAVIMENTAZIONE STRADALE COSTITUITA DA TAPPETINO DI USURA IN CONGLOMERATO BITUMINOSO PEZZATURA 0/10 Sp=3cm, STRATO DI BYNDER PEZZATURA 0/20 Sp=4cm, STRATO DI BASE PEZZATURA 0/32 Sp=10cm, MASSICCIATA STRADALE IN PIETRISCO CALCAREO DI CAVA, PEZZATURA 0/50 Sp=10cm, FONDAZIONE STRADALE Sp=30cm IN MISTO GRANULOMETRICO
-  MARCIAPIEDE COSTITUITO DA PAVIMENTAZIONE IN CONGLOMERATO BITUMINOSO (TAPPETINO DI USURA) PEZZATURA 0/5 Sp=2cm, MASSETTO IN CLS RCK 200 Sp=15cm, MASSICCIATA STRADALE Sp=20cm IN PIETRISCO CALCAREO DI CAVA PEZZATURA 0/50, FONDAZIONE STRADALE MIN Sp=30cm IN MISTO GRANULOMETRICO ARIDO DI FIUME O DI CAVA PEZZATURA 50/200
-  TERRENO VEGETALE IN POSTO
-  TERRENO DI RIPORTO



SEZIONE TIPO ROTONDA



SEZIONE "c" NUOVA STRADA DI LOTTIZZAZIONE (opere di presidio)



SEZIONE TIPO PARCHEGGIO ASILO