COMUNE DI PONTASSIEVE

PIANO ATTUATIVO AI SENSI DELL'ART.65 LR 1/2005
E ARTT.62-63 DEL REGOLAMENTO URBANISTICO
DEL COMPARTO DENOMINATO "IL COSSO P-10"
POSTO NEL CAPOLUOGO, VIA S. MARTINO A QUONA

COMMITTENTE : AZIENDA AGRICOLA BALBI

DATA 13 ottobre 2016

TAV. UR-4

OGGETTO : SEZIONI TRASVERSALI stato rilevato

SCALA 1:500

Studio Tecnico Associato
ARCHITETTURA - INGEGNERIA
IMPIANTISTICA - CONSULENZE
Via Aretina 2/g 50065 Pontassieve (FI) tel. 055 8367114
Fax 055 8367174 - e-mail: info@stapontassieve.net
C.F. /P.IVA 03470080486

PROGETTISTA :
Architetto Laura Bati
Architetto Monica Bati

COLLABORATORI
Geom. Simone Raggioli

N.	REVISIONI	FIRMA	DATA

SEZIONE 1-1 scala 1:500

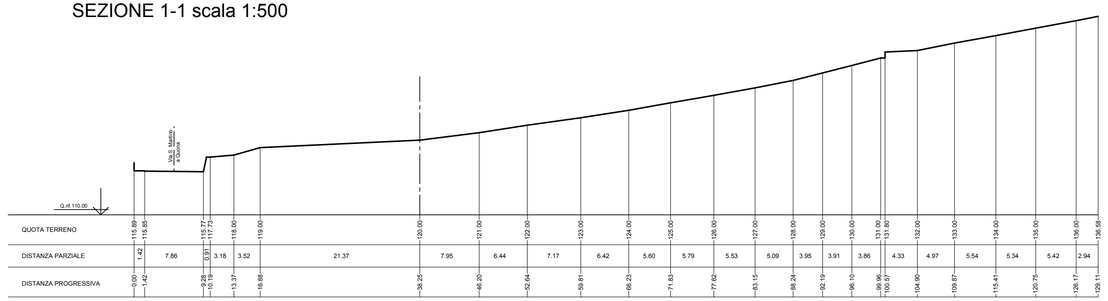

SEZIONE 2-2 scala 1:500

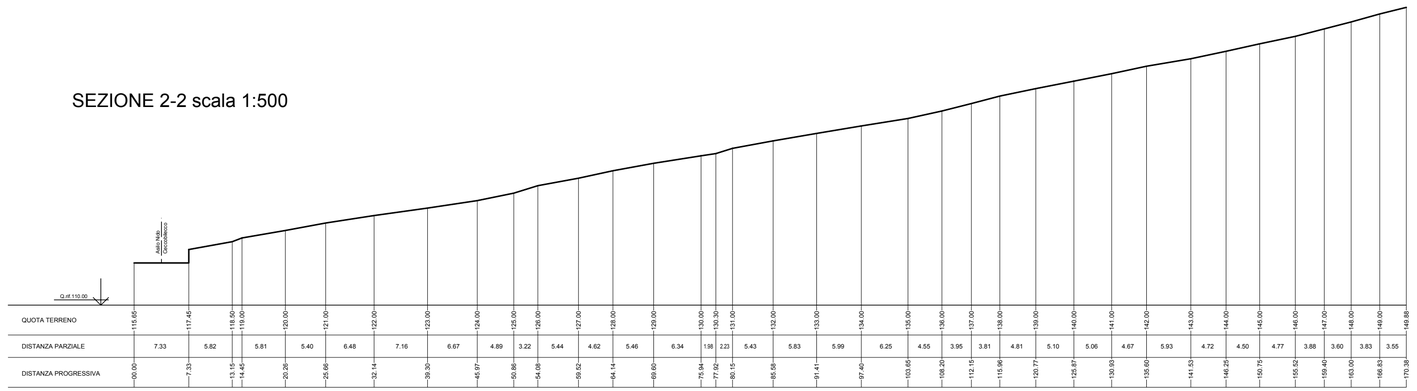
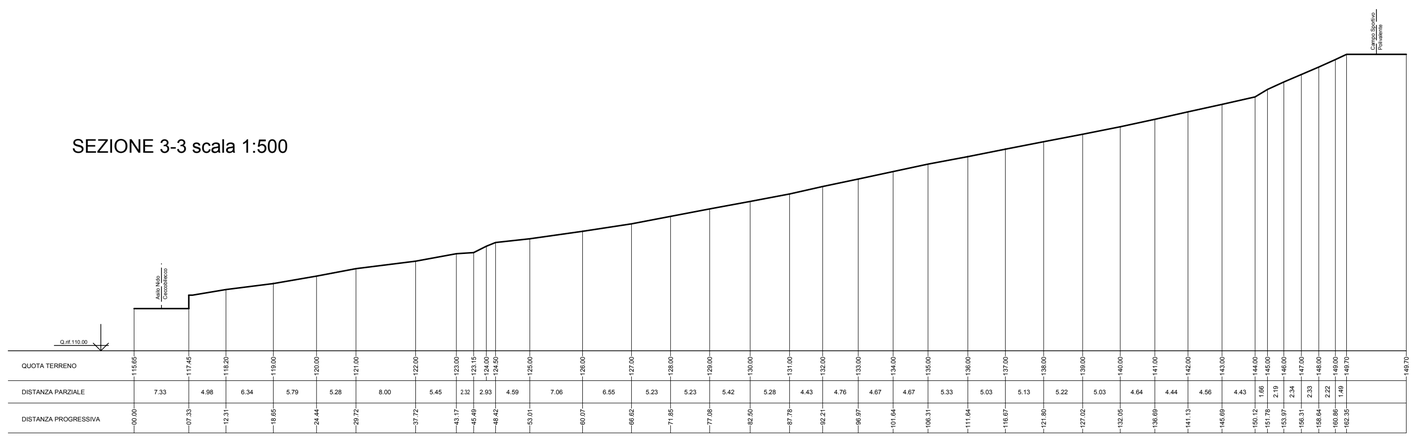
SEZIONE 3-3 scala 1:500